

Actualización del Plan General de la Marina

Taller #2: Problemas y Desafíos

Notas resumidas

Fecha: 20 de mayo de 2023, 10 a. m. a 12 p. m.

Ubicación: Centro Comunitario Marina

Introducción

El sábado 20 de mayo de 2023, la Ciudad de Marina organizó el segundo taller comunitario para involucrar al público en la actualización del Plan General 2045 de Marina. El taller tuvo lugar en el Centro Comunitario de Marina el sábado de 10:00 am a 12:00 pm. Más de 50 residentes, además del personal y los consultores, asistieron a la reunión. Se ofrecieron servicios de interpretación en español y coreano. Este taller fue el segundo de una serie de siete talleres comunitarios que se llevarán a cabo durante la actualización del Plan General.

Los objetivos de la reunión fueron los siguientes:

- Discutir las condiciones existentes en Marina.
- Identificar las características que hacen de Marina un lugar único y especial.
- Identificar los problemas y desafíos que enfrenta la ciudad.
- Crear una visión a largo plazo para la ciudad.

La reunión se dividió en general en tres partes: 1) una exposición con estaciones de actividades, 2) una presentación del equipo de consultores y 3) discusiones en grupos pequeños.

Las estaciones de actividades consistieron en los siguientes temas:

- Información demográfica: se les pidió a los participantes que respondieran preguntas sobre sus antecedentes, incluyendo edad, origen étnico, si viven y/o trabajan en Marina y cuánto tiempo han vivido en la ciudad y si alquilan o son propietarios.
- Involucramiento: se les pidió a los participantes que dijeran cómo se enteraron de la reunión y que dieran ideas para involucrar a más residentes en el proceso de actualización.
- Mejoras: se les pidió a los participantes que compartieran sus ideas sobre cómo mejorar Marina. Se les pidió que escribieran sus ideas en notas adhesivas y las colocaran en un tablero.

La presentación siguió a las estaciones de actividades. Después de una bienvenida de Guido Persicone, Director de Desarrollo Comunitario de Marina, el personal de Raimi + Associates (Matt Raimi y Troy

Reinhalter) proporcionó una descripción general de los planes generales, un resumen del proceso de actualización y un resumen de las condiciones existentes en Marina.

Después de la presentación, los participantes trabajaron en grupos pequeños de aproximadamente 10 personas en cinco mesas separadas. La actividad en grupos pequeños constó de dos partes: una discusión y una actividad de mapeo. La discusión les pedía a los participantes que respondieran las siguientes preguntas:

- ¿Qué es único y especial acerca de Marina que no quieres perder?
- ¿Cuáles son los problemas y desafíos que enfrenta Marina hoy y en el futuro?
- ¿Cuál es tu visión para Marina en 2045?

Después de la discusión en grupo, se llevó a cabo una actividad de mapeo de ideas en la que se les pedía a los participantes que identificaran áreas que no deseaban que cambiaran, así como lugares para nuevos usos o mejoras necesarias. Se proporcionó a los participantes una hoja de trabajo para resumir sus respuestas individuales a las preguntas de discusión, un mapa grande de la ciudad, bolígrafos y "stickers" para colocar en el mapa representando viviendas, comercios/servicios, empleos, parques, transporte y facilidades comunitarias.

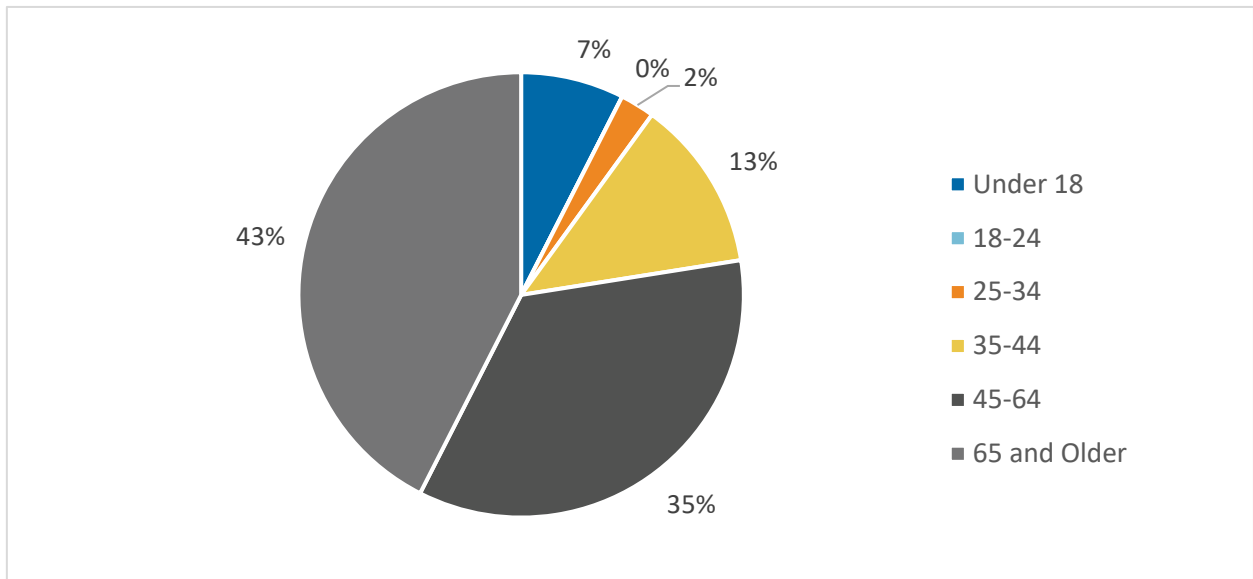
Después de un breve resumen de los próximos pasos en el proceso, la reunión concluyó a las 12:00 pm. El resto de este documento resume los resultados del taller.

Estaciones de Actividades de la Exposición

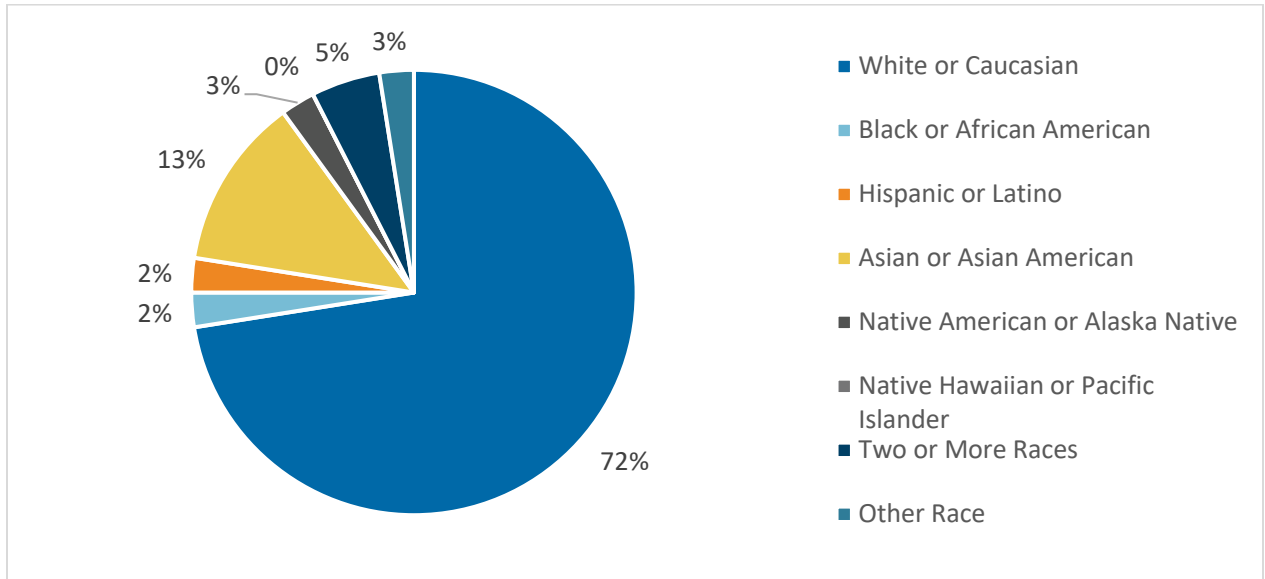
A continuación se presenta un resumen de los resultados de las estaciones de actividades. Las imágenes de los comentarios en los tableros de actividades se pueden encontrar en el Apéndice.

Demografía

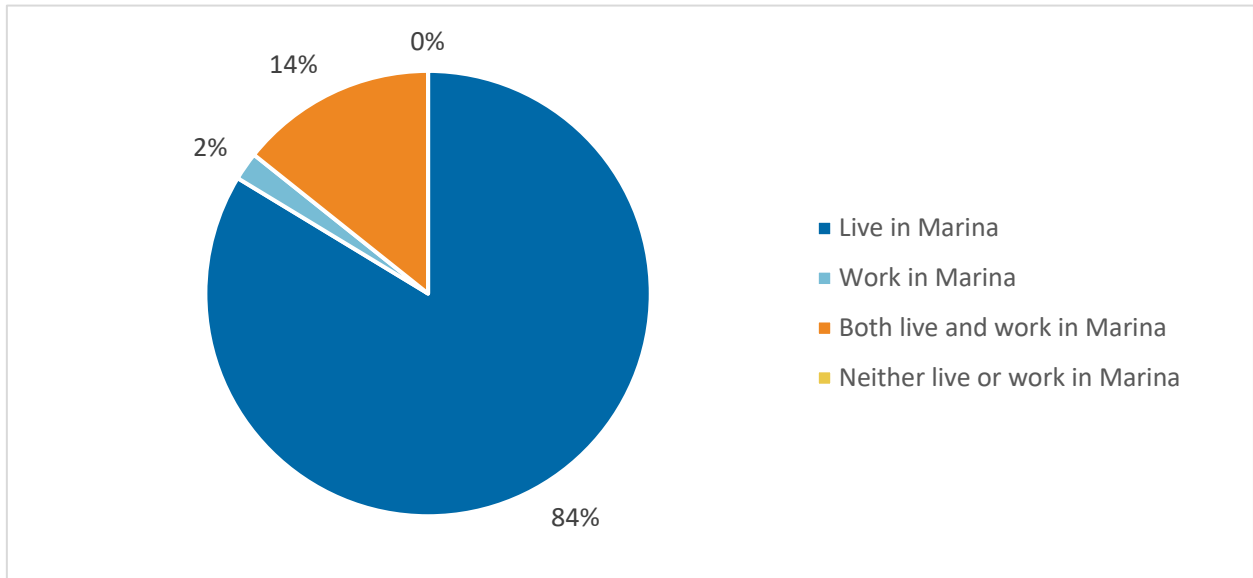
¿Cuál es tu edad?



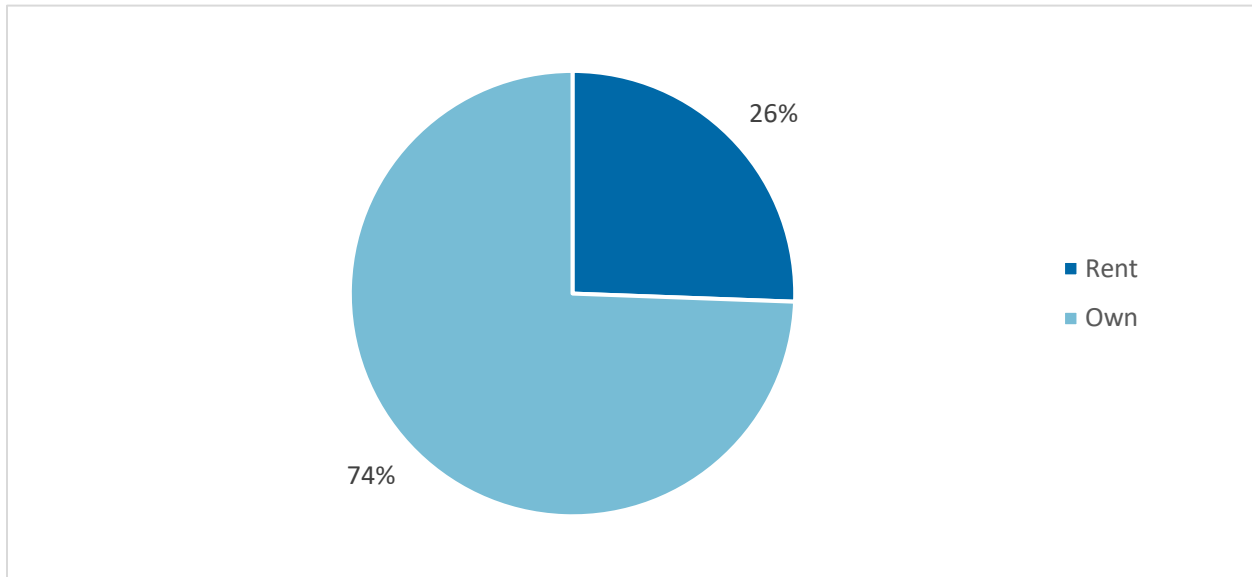
¿Qué describe mejor sus antecedentes?



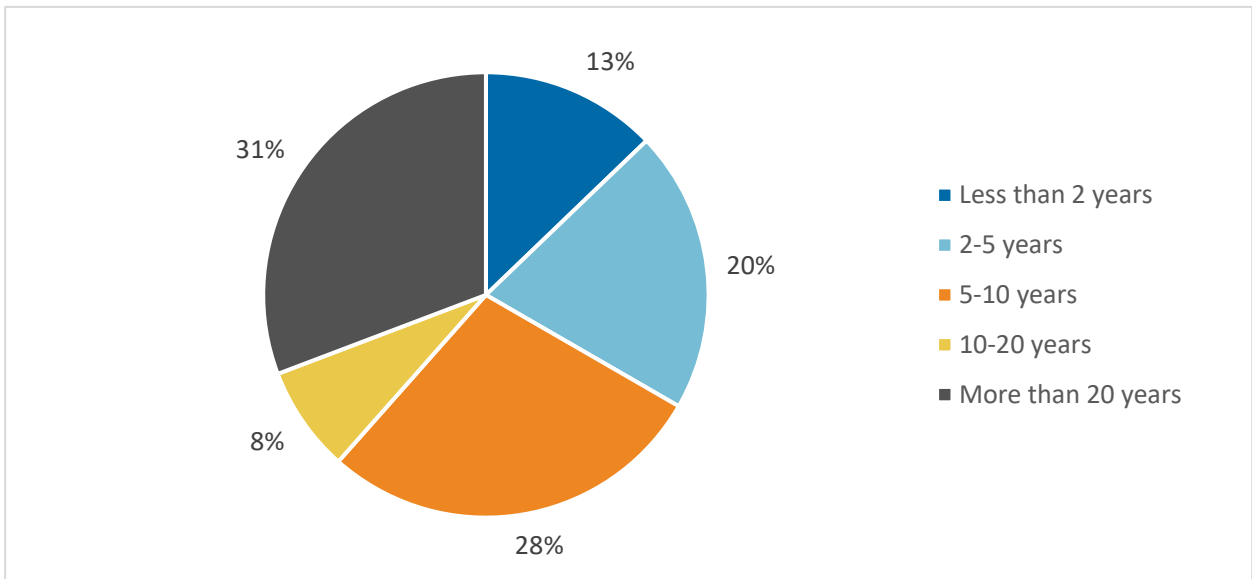
¿Vives y trabajas en Marina?



Para los que viven en Marina, ¿alquilan o son dueños?

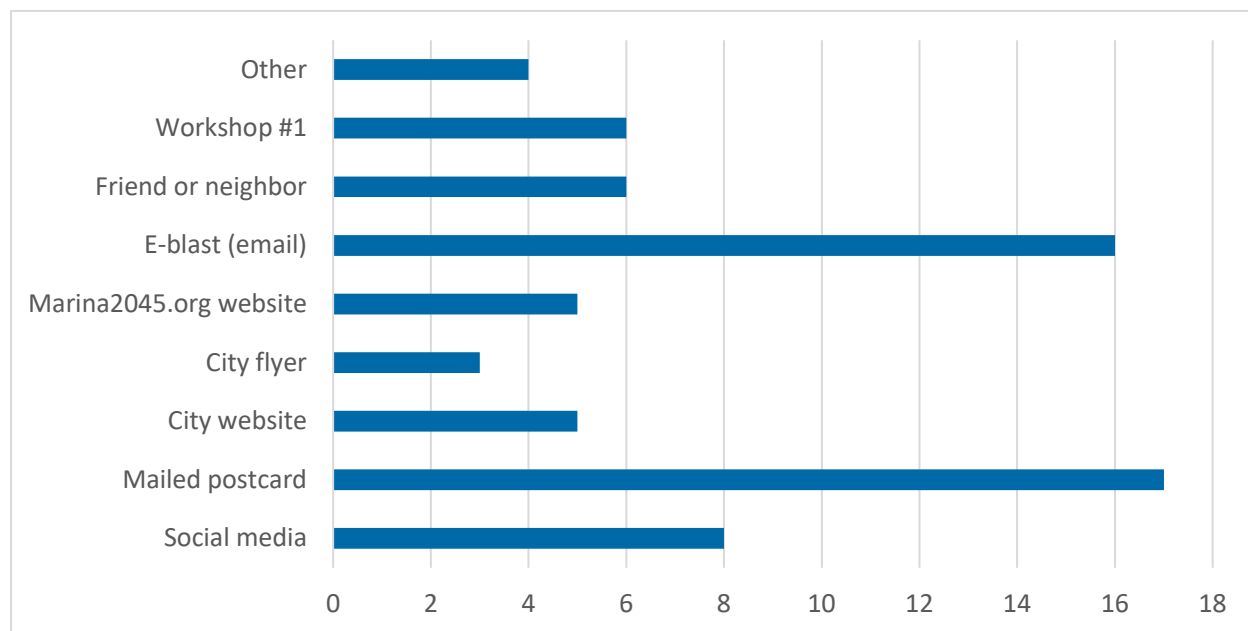


¿Cuánto tiempo has vivido en Marina?



Compromiso

¿Cómo se enteró de la reunión?



¿Cómo podemos involucrar a más personas? Folletos de centros comerciales, folletos

Mejoras en la comunidad

En este tablero, se les pidió a los participantes que compartieran sus ideas en respuesta a la siguiente pregunta: "Si pudieras hacer cualquier cosa para mejorar Marina, ¿qué sería?". A continuación se presentan los temas clave que surgieron como respuesta a la pregunta (los que recibieron más notas adhesivas):

- Brindar más actividades, servicios e instalaciones para niños y familias.
- Mantener la apariencia y el estado de las calles, parques e infraestructuras.
- Crear un centro urbano y un sentido de identidad.
- Mejorar el centro de la ciudad.
- Continuar preservando las dunas y las áreas de hábitat, plantar más árboles.
- Hacer que Marina Central sea más acogedora y atractiva para visitar y comprar.
- Desarrollar espacios no utilizados y mejorar los negocios existentes.
- Mejorar el ciclismo y la caminata, reducir la velocidad del tráfico y aumentar la seguridad.
- Construir viviendas asequibles y para la fuerza laboral.

Otras ideas con algunas notas incluyeron el apoyo para anexar East Garrison, el apoyo para una mayor vigilancia comunitaria, la preocupación de convertir a Marina en demasiado "turística", mejorar la preparación para desastres, agregar supermercados y prepararse para el cambio climático.

Actividades en grupos pequeños

Los participantes trabajaron en grupos pequeños de aproximadamente 10 personas en cinco mesas separadas. Las actividades en cada mesa incluyeron una discusión y luego una actividad de mapeo. Los participantes también pudieron completar una hoja de trabajo con las tres preguntas de discusión. A continuación se presenta una documentación de los comentarios hablados y escritos de la discusión, seguida de un resumen de las respuestas de la actividad de "mapeo de ideas". Las imágenes de los mapas se encuentran en el Apéndice.

Notas de la discusión en grupo:

¿Qué es único y especial acerca de Marina que no quieres perder?

- Las personas (amigables, espíritu comunitario, etc.).
- Diversidad y fuertes subculturas (étnicas, religiosas, diversos idiomas).
- Pueblo pequeño y tranquilo en una buena ubicación regional.
- La playa y el clima.
- Conservación equilibrada con el crecimiento.
- Veteranos y el legado de Fort Ord.
- Biblioteca y otras instalaciones públicas agradables (centro de tránsito, pista de bombas, hospital VA, etc.).
- Negocios locales (y étnicos).
- Tráfico mínimo (accesible).
- Seguridad, buenas relaciones con la policía.

¿Cuáles son los problemas y desafíos que enfrenta Marina hoy y en el futuro?

- Comunidad dividida.
 - Sur/nuevo y Centro/antiguo; barreras físicas y psicológicas entre norte y sur.
 - Las dunas no se construyeron de la manera originalmente planeada o aprobada.
- Falta de viviendas asequibles.
- Necesidad de un núcleo comunitario/espacio de encuentro central/centro de la ciudad.
 - Necesidad de más restaurantes para sentarse.

- Necesidad de nuevas oficinas y empleos.
- Aumentar el acceso a parques, espacios abiertos y árboles.
 - Se necesitan más árboles en las calles y paisajismo.
 - Necesidad de un programa de árboles en las calles, estándares de techos verdes/reflejantes.
 - No hay una visión clara o planificación para el parque Locke Paddon, ya que no es propiedad de la ciudad, necesita una gestión y mantenimiento más activos.
 - Permitir acampar en el aeropuerto.
- Falta de conectividad.
 - Se necesitan muchas mejoras en la seguridad peatonal y ciclista.
 - Necesidad de un sistema de tren ligero para conectar con Monterey y Salinas.
 - Falta de conectividad con senderos y espacios abiertos para bicicletas.
 - Mejor red peatonal y conectividad.
 - Necesidad de más conectividad con el transporte regional y más conexiones entre los usos de la tierra en la ciudad.
- Puntos conflictivos de tráfico.
 - Exceso de velocidad en Imjin, áreas congestionadas, cruce peatonal en Reservation/Del Monte.
 - Problemas de tráfico: la Segunda Avenida Sur (un solo carril) debería ser ampliada a dos carriles (bypass); necesidad de un tranvía a la playa desde el centro.
 - El tráfico en algunas carreteras es difícil en ciertos momentos (por ejemplo, Imjin en hora punta).
- Deseo de mejorar el transporte público, reconociendo los verdaderos compromisos.
 - Necesidad de mejoras en el transporte público (autobuses más pequeños de MST y traslados de vecindario con vehículos eléctricos, un circulador norte-sur, transporte a Monterey).
 - Compromisos con las mejoras en el transporte: línea de surf frente al mantenimiento del acceso costero, centro de mantenimiento de MST frente a la preservación de las encinas costeras.
- Preocupación por la pérdida de diversidad cultural a medida que crece la ciudad.
 - Necesidad de más diversidad en tiendas y lugares a los que las personas de todos los niveles de ingresos pueden ir.
- Servir a familias y niños.
 - Más parques para familias.

- Necesidad de cuidado infantil a medida que crece la comunidad.
- Servir a personas mayores.
 - La futura vivienda para personas mayores y el centro para personas mayores deben ser accesibles y estar conectados para personas mayores de todas las habilidades (por ejemplo, mantener la proximidad a los espacios de estacionamiento para discapacitados).
 - Siente que hay menos espacios para personas mayores.
- Preservación del entorno natural.
 - Necesidad de equilibrar mejor el crecimiento y la preservación.
 - El acceso al entorno está en riesgo.
 - Preocupaciones por la erosión costera y el aumento del nivel del mar.
 - Riesgo de incendios forestales/calidad del aire.
- Se podría mejorar la apariencia de la ciudad.
 - Mejoras en la apariencia general de la ciudad, ver solo las grandes tiendas desde la carretera es engañoso acerca del carácter real del pueblo y su gente.
 - Necesidad de enterrar las líneas eléctricas.
 - Necesidad de embellecer Marina.
 - Mejor mantenimiento de la infraestructura y las aceras de la ciudad.
- Falta de asociación con entidades regionales (que controlan considerables terrenos alrededor de Marina).

¿Cuál es tu visión para Marina en 2045?

- Un verdadero centro de la ciudad y/o centro urbano.
 - Más tiendas familiares.
 - Más programación, mercados de agricultores, cierres de calles.
 - Un lugar de encuentro en el centro de la ciudad.
 - Negocios prósperos.
- Más empleos y mayor desarrollo económico que aproveche la ciencia y la tecnología.
 - Aprovechar el aeropuerto y Joby.
 - Desarrollar empleos que paguen salarios dignos.
 - Usos innovadores cerca del aeropuerto, parque empresarial con nuevas empresas médicas y tecnológicas.

- Aprovechar MBEST y CSUMB.
- Conseguir que los jóvenes y los estudiantes de CSUMB se queden.
- Mejor conectividad en toda la ciudad: una comunidad más física y psicológicamente conectada.
 - Conectar los centros comerciales (Dunes y el centro de la ciudad) a través de una carretera en la Segunda Avenida.
 - Conectar mejor a la comunidad, de norte a sur.
 - Mejor transporte público y seguridad al caminar y andar en bicicleta para que las personas conduzcan menos.
- Crear un lugar donde la diversidad funcione.
 - Preservación y expansión de la diversidad de razas, etnias y culturas.
 - Mayor participación de la diversidad de residentes.
 - Más viviendas en toda la ciudad, especialmente cerca de los empleos.
- Desarrollo gestionado.
 - No queremos que el pueblo pierda el encanto tradicional que tiene.
 - Salvar los árboles con nuevos desarrollos y plantar nuevos árboles.
 - Discutir la expansión de la planta de gestión de residuos.
- Comunidad amigable para familias y personas mayores.
 - Agregar más oportunidades de recreación al aire libre, especialmente campos de béisbol y fútbol.
 - Ampliar la Casa Scout y convertirla en un verdadero centro de recreación en Gloria Jean Tate.
 - Camping para autocaravanas en la playa con escaleras de acceso.
 - Más actividades/usos orientados a la comunidad en el aeropuerto de Marina.
 - A medida que el pueblo crece, no olvidar las necesidades de cuidado infantil.
- Pueblo embellecido y verde.
 - Mucha arte público.
 - Embellecimiento de parques con árboles frutales/paisajismo comestible.
 - Beneficios del espacio abierto.
 - Más parques pequeños en todo el pueblo, cerca de estanques de percolación.
 - Mejor acceso al río Salinas.

Resumen de la actividad de mapeo grupal:

Temas comunes

- Más empleos en el aeropuerto.
- Comercio/servicios en Del Monte y un tramo corto de Reservation.
- Viviendas, comunidad y comercio en Cypress Knolls.
- Más empleos y comercio en el sur de Imjin.
- Complejo deportivo de 70 acres en Paddon.
- Tienda de comestibles en el aeropuerto.
- Biblioteca/Veteranos del futuro.
- Un "condado de viviendas asequibles".
- Mejoras de tráfico en Del Monte y Imjin.
- Ampliación del Hotel Sanctuary.
- Parque urbano.
- Proyecto de reurbanización de la base.
- Pequeños parques y mejoras en estanques de percolación.
- Más oportunidades de recreación al aire libre para todas las edades.
- Aparcamientos (en general y especialmente para personas con discapacidad).
- Un centro comunitario/mayor en la biblioteca.
- Áreas de uso mixto cerca del aeropuerto.
- Un plan de contingencia para el aumento del nivel del mar.
- Preservación del acceso al río Salinas.
- Acceso y oportunidades de transporte público.
- Más arte público.
- Servicios comunitarios para personas sin hogar.
- Más diversidad cultural y racial en la comunidad.
- Pistas para bicicletas/seguridad peatonal.
- Continuación del Festival de Marina.



Demographic Information

Información Demográfica / 인구 통계 정보

Do you live and work in Marina?
¿Usted vive y trabaja en Marina? 마리나에 거주하고 근무하시나요?


Live in Marina Vivo en Marina / 마리나에 살고 있습니다.	
Work in Marina Trabajo en Marina / 마리나에서 일합니다.	
Both live and work in Marina Vivo y trabajo en Marina / 마리나에 거주하며 일하고 있습니다.	
Neither live or work in Marina No vivo o trabajo en Marina / 마리나에 거주하거나 근무하지 않습니다.	

For those who live in Marina, do you rent or own?
Para los que viven en Marina, ¿alquila o es propietario?
 마리나에 거주하시는 분들은 임대 또는 소유하고 계신가요?

Rent Alquilo / 임대	
Own Soy propietario / 내 집이 내 소유입니다	

How long have you lived in Marina?
¿Durante cuánto tiempo ha vivido en Marina? 마리나에 거주한 지 얼마나 되셨나요?

Less than 2 years Menos de 2 años / 2년 미만	
2-5 years De 2 a 5 años / 2-5년	
5-10 years De 5 a 10 años / 5-10년	
10-20 years De 10 a 20 años / 10-20년	
More than 20 years Más de 20 años / 20년 이상	



Where do you live?

¿Donde vive usted en Marina?

어디에 거주하시나요?

Place a sticker to show approximately where you live in Marina.

Coloque un adhesivos para identificar aproximadamente dónde vive.

선착장 내 대략적인 거주지를 표시하는 스티커를 붙입니다.



Do not live in Marina (i.e., East Garrison, elsewhere)

No vivo en Marina (por ejemplo, East Garrison) 마리나에 거주하지 않습니다(예: 이스트 개리슨).



Community Engagement

Participación de la comunidad / 커뮤니티 참여

Use the sticky notes provided to write your responses.

Utiliza las notas adhesivas proporcionadas para escribir tus respuestas.

제공된 스티커 메모를 사용하여 답안을 작성하세요.

How did you hear about the meeting?

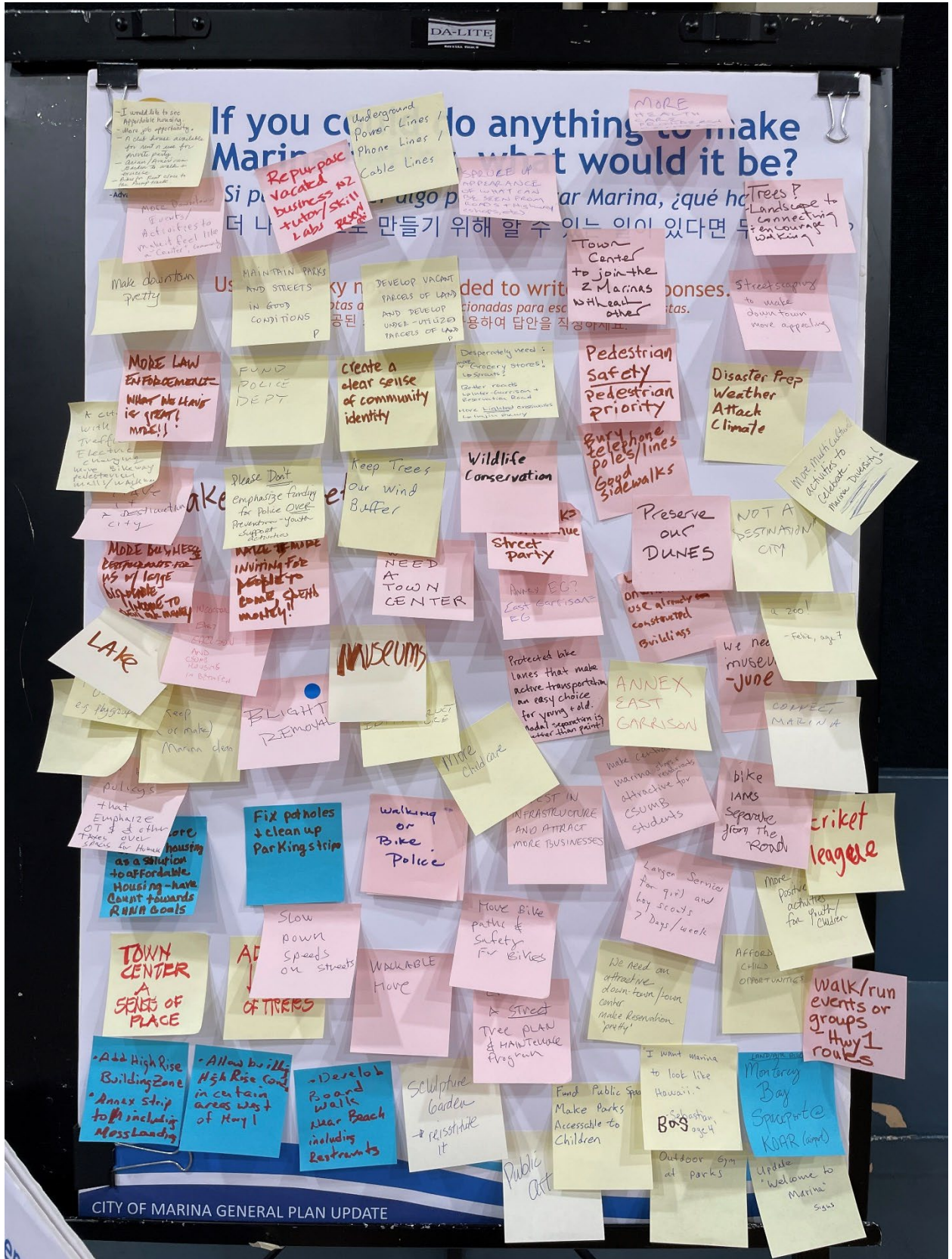
¿Cómo se enteró de la reunión? / 이 회의에 대해 어떻게 알게 되었나요?

Social media Redes sociales / 소셜 미디어	
Mailed postcard Tarjeta postal / 우편 엽서	
City website Sitio web municipal / 시 웹사이트	
City flyer Folleto municipal / 도시 전단지	
Marina2045.org website Página web marina2045.org / marina2045.org 웹사이트	
E-blast (email) Correo electrónico / 이메일	
Friend or neighbor Amigo o vecino / 친구 또는 이웃	
Workshop #1 Taller nº 1 / 워크샵 #1	
Other Otro / 기타	

How can we get more people involved?

¿Cómo podemos conseguir que participe más gente? / 어떻게 하면 더 많은 사람들이 참여할 수 있을까요?

Shopping Center Flyers (handouts)



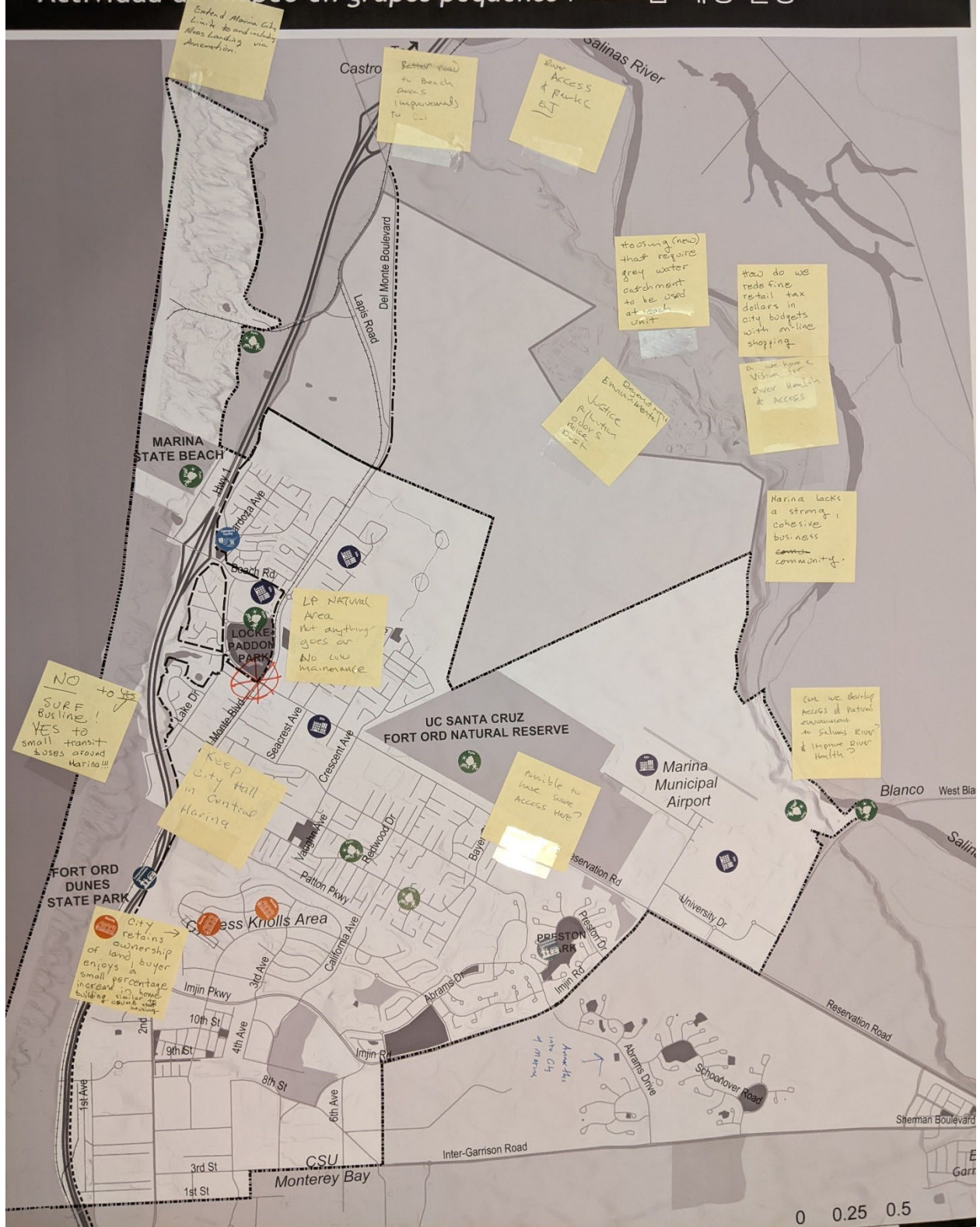
ANEXO 2: Discusión en grupos pequeños: mapeo

Las siguientes son imágenes de los mapas de la actividad de grupos pequeños de "mapeo de ideas"..



Small Group Mapping Activity

Actividad de mapeo en grupos pequeños / 소그룹 매핑 활동







- City Limits
- Sphere of Influence
- Local Coastal Zone
- Rail_Regional
- Highway
- Roads
- Park
- Open Space
- Parks Outside the City
- Waterbody

Sources: City of Marina (2022); CPAD Urban Footprint (2022); ESRI (2022); USGS & NOAA



ANEXO 3: Discusión en grupos pequeños - Hojas de trabajo individuales

Las respuestas individuales escritas en los folletos de las hojas de trabajo se adjuntan en las siguientes páginas. Tenga en cuenta que no todos los participantes completaron una hoja de trabajo de discusión en grupos pequeños.

Consulte el archivo adjunto en una portada aparte.